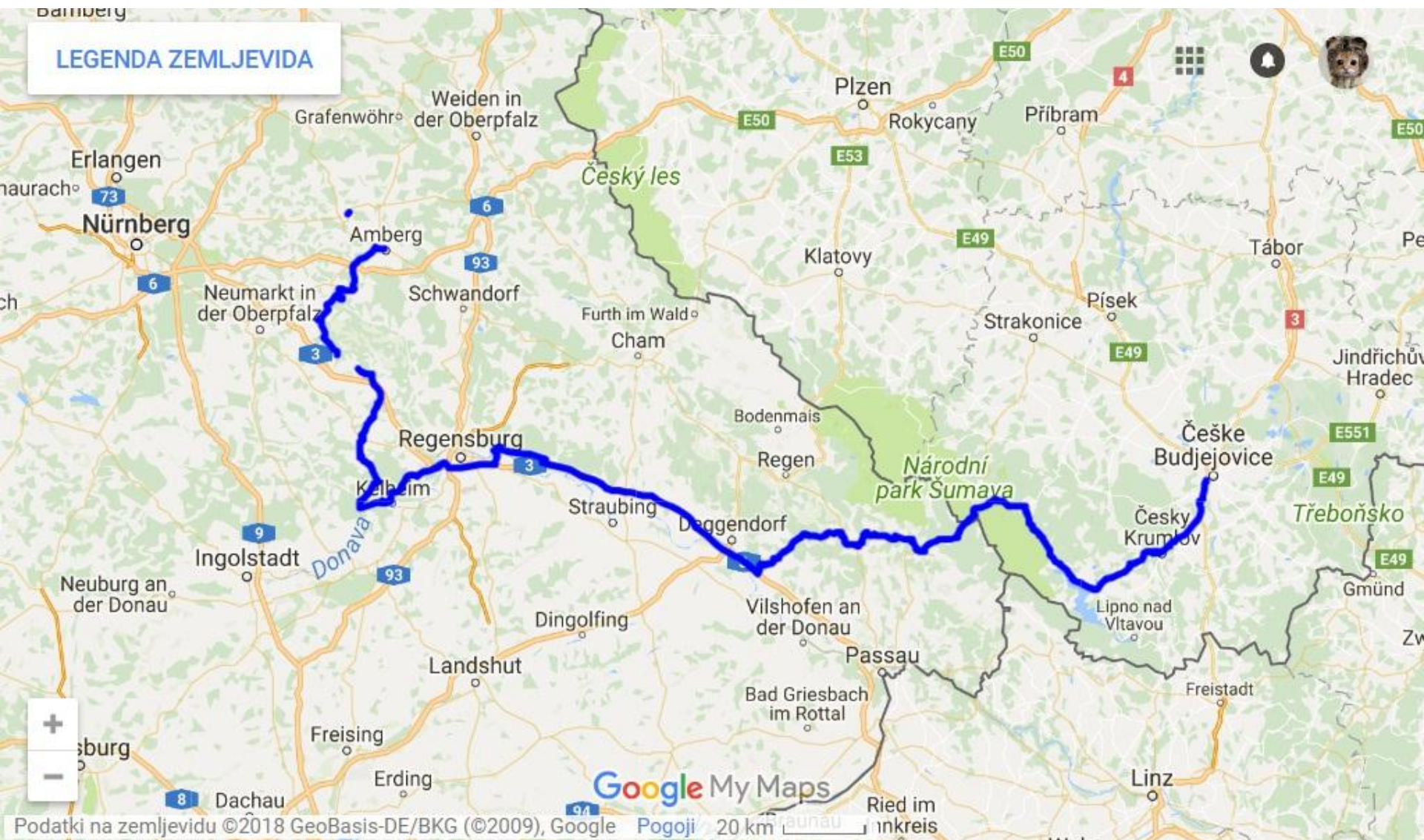


Do Berlina
ponedeljek in torek,
8. in 9. julij 2018

Lilijana in Matjaž Pelc

Ponedeljek, 9. julij 2018 – prispela sva par km naprej od Amberga (420 km), temperature od 19 do 28 stopinj. Seveda ne v naraščajočem vrstnem redu.



Še zadnji pogled na Češke Budejovice.







Ustaviva se v lepi vasi na kavici.



Neugleden kos kamna, potem pa izveš, da je slaven 😊



Mislim, da bo tudi vam šlo brez prevoda.



ŽELNAVA

Želnava (Salnau) a okolí

Údaje o první písemné zmínce o obci se liší: uvádí se rok **1360**, ale údajně již v listině z roku **1263** byla "villa Seldnaw" součástí území darovaného Přemyslem Otakarem II. mnichům cisterciáckého řádu. Území spadalo pod správu kláštera Zlatá Koruna.

Želnava leží na hranici Národního parku Šumava a Chráněné krajinné oblasti Šumava. Okolní příroda je pestrá - od **údolních rašelinišť** v nivě meandrující **řeky Vltavy** až po **horské lesy** nejvyššího vrcholu české Šumavy (**Plechý, 1378 m n. m.**)

- ledovcové **Plešné jezero**
- žulové skalní útvary na **Medvědí stezce**
- technická památka **Schwarzenberský plavební kanál**

Částečně zpřístupněno je i území Vojenského výcvikového prostoru Boletice.



Unikátní vodní rozdělovač

Ve středu obce stojí jedinečná technická památka - kamenný vodní rozdělovač z roku **1818**. Tento objekt je chybně označován jako vodojem. Ve skutečnosti nesloužil k akumulaci vody, ale **rozdělel vodu** do jednotlivých stavení.

Hlavní válec je vytesán z jediného kusu opracované žuly. Je vysoký 250 cm, průměr je 91 cm. Napojené potrubí bylo dřevěné. Vyrábělo se provrtáním syrových kmenů (nejčastěji borových), které byly spojovány kovovými zděřeními.

Toto zařízení pro rozvod vody je místním unikátem. Dva podobné rozdělovače se nachází už jen v nedaleké Pěkné; při stavebních pracích byl jeden nalezen ve Slunečné. Torzo rozvaděče ze Záhvozdí je ve sbírkách Prachatického muzea. Nikde jinde v Čechách ani v sousedním Německu nebylo zjištěno žádná další podobná zařízení.

Jak rozdělovač fungoval?



Voda byla přiváděna dřevěným potrubím z pramenů v lese pod Bulovem.

Podzemní přiváděč ústil do středu kamenného válce a středovým otvorem voda vzlínala k hornímu okraji válce, kde přes kovové hradítko přepadala do okolních otvorů.

Na ně byly v patě válce napojeny dřevěné vodovody.

Vytesaný německý nápis praví:
**"Kdož stále jen chuť má pit,
at' přijde,
já mohu ho každý den napojit."**



horní část rozdělovače s otvory a kovovými hradítkem

Želnavský vodní rozdělovač je od roku 1958 památkově chráněný státem. Až do 70. let 20. století sloužil svému původnímu účelu, pak byl od vodního zdroje odpojen.

Še malo pa bova v Nemčiji.



NEMČIJA ima 16 zveznih dežel.

Glavno mesto: [Berlin](#) (3,5 milijona)
je tudi največje mesto Nemčije

Klicna številka: +49

Površina: 357.021 km²

Predsednik: [Frank-Walter Steinmeier](#)

Kanclerka: Angela Merkel

Valuta: Evro

Prebivalstvo: 82,67 milijone (2016)

Uradni jezik: nemščina

Članstvo v EU: 1953

Schengensko območje: da, od 1995

Najvišji vrh: Zugspitze 2962 m

Nahaja se južno od kraja Garmisch-Partenkirchen na meji med Avstrijo (Tirolska) in Nemčijo (Bavarska).

Več na

<https://sl.wikipedia.org/wiki/Nem%C4%8Dija>

Tudi tokrat je v času najinega obiska potekalo prvenstvo v nogometu, tokrat svetovno in nemška nogometna reprezentanca je že zdavnaj doma.



Himna:

<https://www.youtube.com/watch?v=la8EblQhQm4>



En znak naju je še posebej nasmejal.
Kuža, da ti slučajno ne pride na misel!



Walhalla v bližini Regensburga. Beseda valhala v nordijski mitologiji pomeni ogromno rajsko dvorano. V njej prebivajo padli bojevniki. Več o nemški walhalli pa na nemški strani <https://de.wikipedia.org/wiki/Walhalla>



Trenutno zbirka vključuje 130 doprskih kipov in 65 spominskih plošč, ki spominjajo na ljudi, dejanja in skupine. V njej so počastili tudi dvanajst žensk. Zgrajena je bila leta 1842.




Parking 1 €, sva pa v tej leseni hiški lahko pustila jakne. Kakšno olajšanje, ko ti jih ni potrebno vlačiti s seboj. Čelade sva priklenila na motor.





Walhalla leta 1840.















ERBERT BARTHOLOMEW OF BURLAND & WIFE	KARL VON GUNDE FROM KARLS & WIFE	BERNHARD BARTHOLOMEW FROM KARLS & WIFE	BERNHARD BARTHOLOMEW FROM KARLS & WIFE	BERNHARD BARTHOLOMEW FROM KARLS & WIFE	VELLEDA BARTHOLOMEW FROM KARLS & WIFE
HESTER WELLS WIFE OF JOHN WELLS	HADRIAN VON GUNDE FROM KARLS & WIFE	F. HENRIK BARTHOLOMEW FROM KARLS & WIFE	BERNHARD BARTHOLOMEW FROM KARLS & WIFE	ARNULPH BARTHOLOMEW FROM KARLS & WIFE	ALFRED BARTHOLOMEW FROM KARLS & WIFE



KARL
D-HAMMER HERZOG
FUERST D-FRANKEN
+ DCCXLI

BONIFACIUS
D-HEILIGE ERZ-
BISCHOF V-MAYNZ
+ DCCLV

A.V. THURN
GFEUENDER D-RHEIN-
STAEDTEBUNDES
+ MCCLXIV

ALBERTUS
MAGNUS BISCHOF
UND GELEHRTER
+ MCCLXXX

WILHELM
VON RHEIN
+ MCCCLXXVII

WITTEKIND
HEERFUERHER
DER SACHSEN
+ IM DCCC

FRIEDRICH
DER SCHOENE
GEGENKAEISER
+ MCCCXXX





Motoristi razumejo, kako neprecenljivo je zračenje tačk 😊



Po 35 km še ena znamenitost. Ne, to ni Matjaževa leva roka ali most.



Kralj Ludvig I Bavarski je odredil, da se zgradi Befreiungshalle ali Hall of liberation v spomin na zmago nad Napoleonom v osvoboditveni vojni med letoma 1813 in 1815.



Parkir maister nama je vse razložil: kje je blagajna, kje lahko odloživa svoje jakne in čelade. Povedal nama je tudi, da se lahko do vrha povzpneva tudi v moto škornjih, pozabil je pa omeniti, koliko stopnic je do vrha 😊 Tole je pa detajl izpred stranišča.



Z gradnjo so začeli leta 1842. Svečana otvoritev je potekala 18. oktobra 1863 na 50. obletnico bitke narodov (Völkerschlacht) v bližini Leipziga.

Več na <https://de.wikipedia.org/wiki/Befreiungshalle>



Še ena imponantna in ogromna stavba.





DEN TEUTSCHEN
BEFREIUNGSKÄMPFERN
LUDWIG I
KOENIG VON BAYERN

MDCCC









Jap, vseh 165 stopnic sva prehodila.
Navzdol je šlo lažje 😊



A se je splačalo.





Kljub višini sva zaznala že poznani vonj iz Šmartna.



Na fotografiji se še zdaleč ne občuti niti velikosti niti veličine te stvaritve.



Me najdeš?



Če ti ni uspelo, pomoč. Vrni se in išči med 2. in 3. stebrom z desne.



Za danes sva z ogledi zaključila in čas je, da si poiščeva prenočišče. Ne ne, ne v slami.



A kje, če nikjer ni kakšne hiše? Samo njive, kamor ti seže oko.



Ura je pol osem, večerjo imava, za posteljo pa še ne veva, kje bo stala. Ja, danes sem pa res že utrujena.



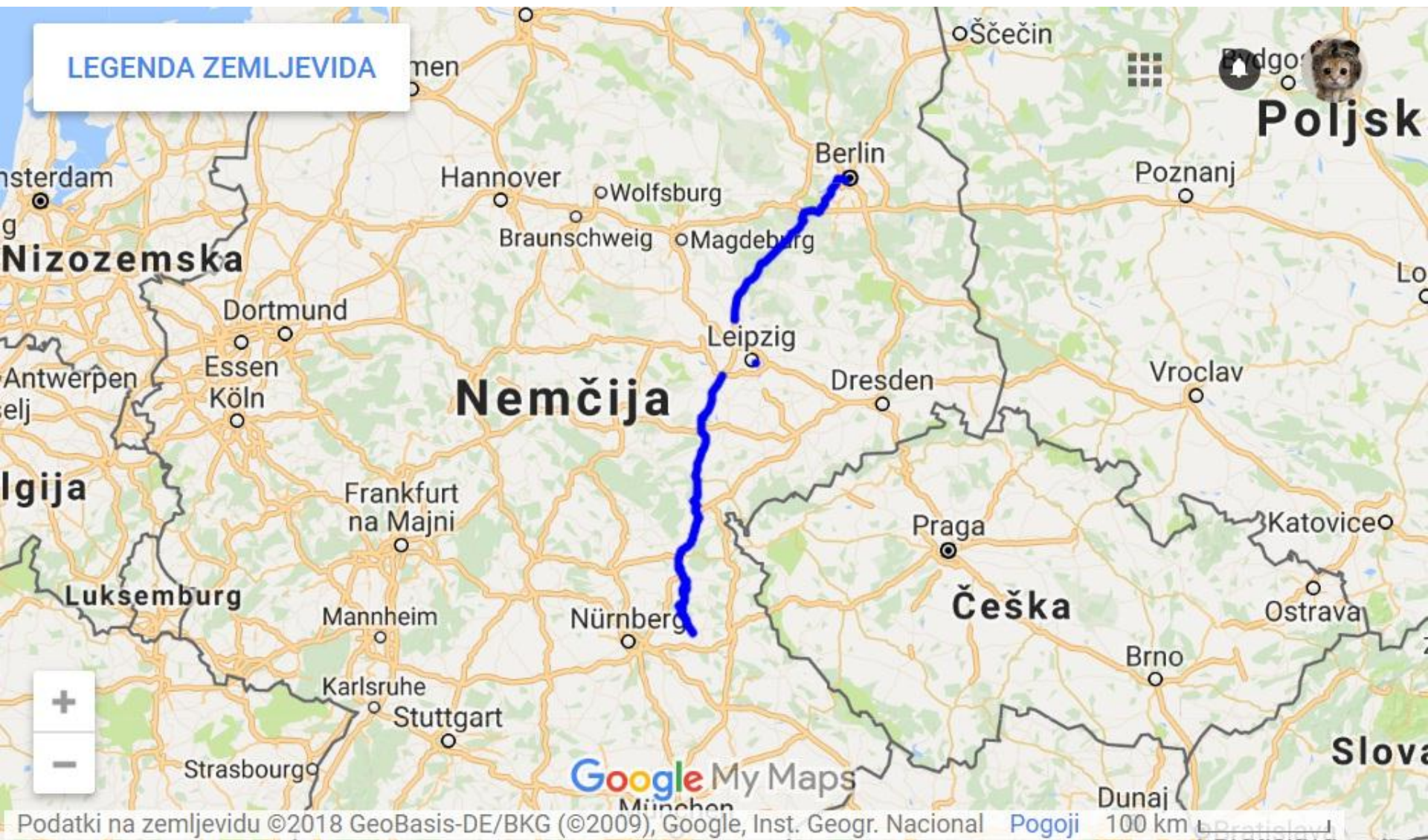
Pa nama je le uspelo.



Kako se prileže počitek in pivo po napornem dnevu.



Torek, 10. julij 2018, v Berlin. Pri Leipzigu mi je „pojedlo“ malo poti, a nič zato. Spet sva naredila malo čez 400 km.



Dež je bil hitrejši od naju. Današnji dan je bil zelo mrzel (tukaj namesto mene po lastni domišljiji vstavi nekaj kletvic). Večino poti sva imela komaj 18 stopinj, šele proti večeru se je temperatura zvišala na 23.



V Nemčiji imajo dobro poskrbljeno za odlaganje stvari. Tudi tokrat lahko shraniva jakne in čelade v predal. V režo vstaviš evro ali dva, vzameš ključ in na koncu so kovanci zopet tvoji.





V mestu Bayreuth stoji Eremitage. To je zgodovinski park s fontanami iz leta 1715, s starim in novim gradom ter z drugimi manjšimi stavbami.

Več na [https://de.wikipedia.org/wiki/Eremitage_\(Bayreuth\)](https://de.wikipedia.org/wiki/Eremitage_(Bayreuth))



Ogled nove palače in parka pred njo je brezplačen.



Še ena čudovita stvar. Celotno pročelje je obloženo s kamni raznih barv. Kipi pa vsi pozlačeni in na vrhu kupole zlata kočija s konji. V živo je vse še bolj krasno.









Dežuje, a v tem obokanem drevoredu kapljice ne pridejo do naju.



Pa se je dežek prestavil in nadaljujeva ogled po parku.



Voda se preliva iz terase v teraso.



To pa je Altes schloss. Sam si ga ne smeš ogledati. V času najinega obiska je bilo na voljo vodstvo le v nemščini in ogled traja eno uro. Liebe gott, to je pa malo predolgo. Če bi bilo vsaj pol ure, bi še šla, pa čeprav ne razumeva nemško. Očem je vseeno, v katerem jeziku občudujejo lepote.



Zunanost nič kaj prida, a notranjost je čudovita. Žal bo občudovanje ostalo samo pri slikah, ki sva jih videla na internetu.







Na blagajni sva dobila informacijo, da bo ob 11.15 wasserspiele - prikaz vodometov. A žal tudi Nemci niso več tako točni, kot so bili. Ob 11.23 sva odšla, saj je bil pred nama še velik del poti. Še nekaj časa sva po poti vlekla na ušesa, če bo kaj, da se vrneva. Nič. Pa sva šla.



Kaffeezeit ☺



Si predstavljaš, da si doma iz Usnjenih hlač?



Restavracija v bližini Leipziga.



V Leipzigu je ta neverjeten kamniti tempelj - spomenik smrti, zmage in fantazijske arhitekture Monument to the Battle of the Nations (nemško: *Völkerschlachtdenkmal*)
Pa da si jezik zlomiš.



Je spomenik bitki pri Leipzigu leta 1813, poznani tudi kot Bitka narodov. Končali so ga sto let po bitki. Spomenik naj bi bil na mestu nekaterih krvavih spopadov, od koder je Napoleon odredil umik svoje vojske. Visok je 91 m in do vrha vodi 500 stopnic.



Tukaj beseda ogromno dobi čisto svoj pomen.





Napoleonova miza



Pogled z vrha v notranjost.



Vau, to pa je pogled navzdol.



In še razgled po okolici.



Grad v bližini. Zdaj je blizu, ker je zoomiran 😊






Na določenih delih spomenika so samo ene stopnice in ker so tako ozke, ti s semaforjem dajo vedeti, kdaj lahko greš po njih. Na določenih mestih potekajo po dveh smereh, a je označeno, kje se hodi navzgor in kje navzdol.

A še veš, koliko stopnic je do vrha?





Ob vhodu je maketa prereza spomenika v velikosti 1:1000.



Tokrat so si pa tačke pošteno zaslužile počitek in zračenje.




Na srečo nama ni bilo potrebno prehoditi dvakrat 500 stopnic, del poti se lahko pelješ z dvigalom. A le del poti.



Nadaljujeka pot proti Berlinu, padeva v gužvo.



Berlin ob pol osmih zvečer.







V Berlinu ostaneva tri dni – to sta dva cela dneva ogledov, en dan za Potsdam in en dan za Berlin. Le vreme naj zdrži, napoved ni ravno obetavna.





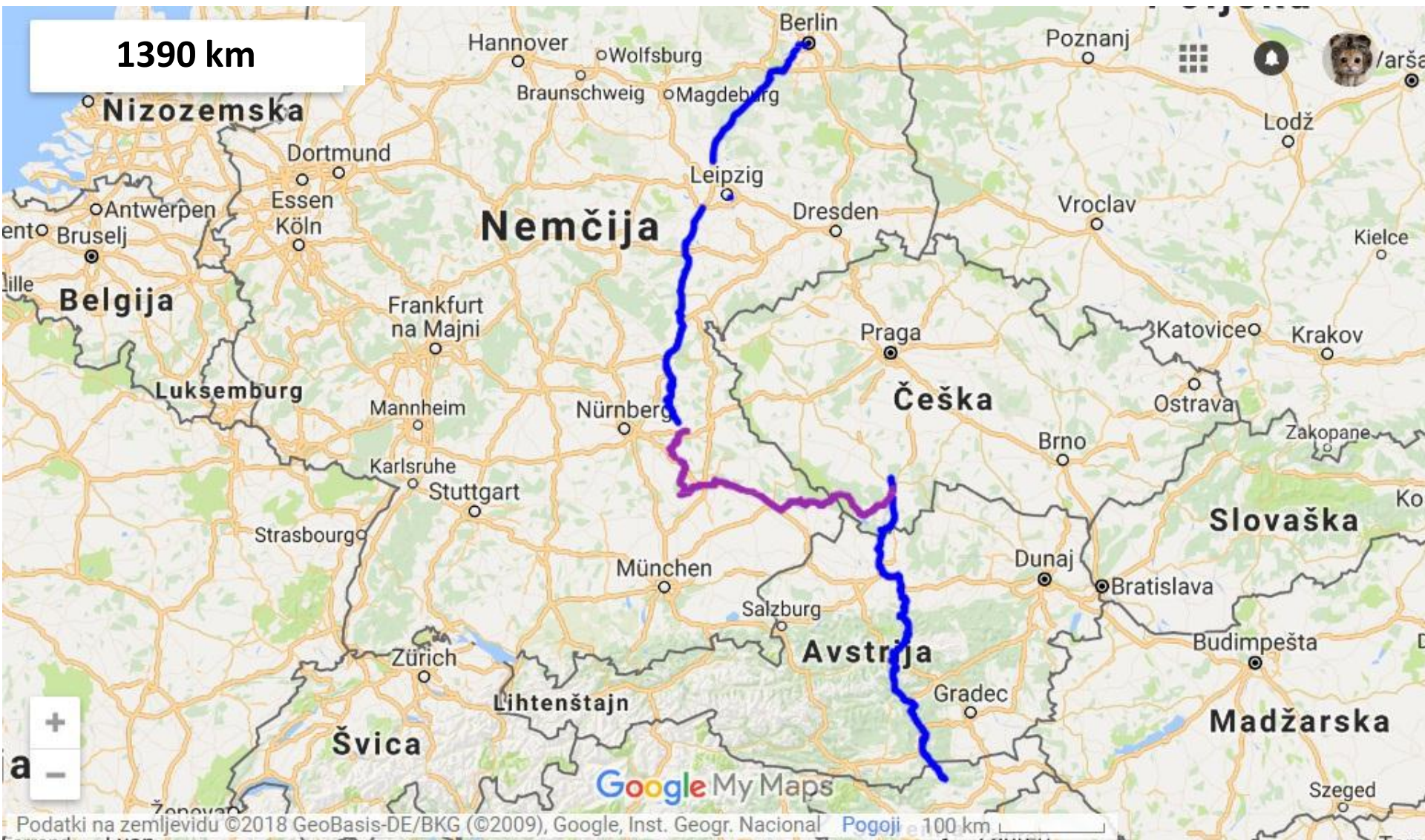
Pogled z balkona iz 4. nadstropja na desno



in še na levo.



Tole pa je opravljena tridnevna tura.



Se nadaljuje ...