

Vzhodni del Sicilije

Etna

nedelja,
29. april 2018

Ragusa, Modica,
Montalbano, Siracusa

ponedeljek,
30. april 2018

Matjaž in Lilijana Pelc

Sicilija je po površini največja italijanska dežela. Več kot 61% ozemlja zavzemajo griči, 25% gorovje in samo 14% obmorske ravnine.


Več na [https://sl.wikipedia.org/wiki/Sicilija_\(de%C5%BEela\)](https://sl.wikipedia.org/wiki/Sicilija_(de%C5%BEela))

in še več lahko raziskuješ na <http://www.sicilija.com/sicilija/o-siciliji.html>

Trinoga ženska Trinacria je simbol Sicilije, izhaja iz grške besede in pomeni simetrijo.



Italijanska dežela Sicilija



Glavno mesto	Palermo
Pokrajine	Agrigento, Caltanissetta, Catania, Enna, Messina, Palermo, Ragusa, Siracusa, Trapani
Občine	Seznam 390 občin
Površina	25.710 km ²
Prebivalstvo	5.016.862 (31.12.2006)

Po treh dneh in 1600 prevoženih km sva si vzela čas za zabušavanje.



Najprej sva se odpeljala do trgovine in nakupila nekaj živeža za zajtrke. Vse ostale obroke misliva jesti zunaj. Na Siciliji je toliko dobrot, da bi bil greh jesti „doma“.



Gostiteljica nama je prinesla sveže pečen sadni kolač. Če bi ostala doma, bi dobila še kosilo, seveda makarone z omako.



Danes je dan za obisk Etne.

Glede na to, da je Etna najbolj aktiven vulkan v Evropi, ne bi pričakovali, da je področje okrog nje najbolj gosto naseljen del Sicilije. Zemlja je izredno rodovitna in nekatere vrste zelenjave lahko obrodijo celo petkrat v letu.

Po nižjih pobočjih rastejo vinska trta, pistacije, pomaranče, jabolane in češnje. Nekoliko višje so kostanjevi, hrastovi, leskovi in brezovi gozdni gaji, nad njimi pa je svet prekrit z razpadajočo lavo in tu rastejo le visokogorske rastline.

Etna je visoka od 3323 do 3350 m nad. višine, odvisno od ognjeniške dejavnosti. Je najbolj aktiven vulkan v Evropi. Izbruhi si sledijo vsakih nekaj let, zadnji je bil (po besedah vodiča) 19. aprila 2017.

Video <https://www.youtube.com/watch?v=KbGBHX33ojU>

Izbruhi Etne niso vedno izbruhi visoko v zrak. Včasih bruha samo dim, včasih pa lava samo gomazi skozi razpoke in počasi leze proti vznožju.

<https://www.youtube.com/watch?v=rdftw99Hbeo&t=9s>

Več o Etni: <http://www.preberite.si/etna/>

ETNA



Na poti do Etne prehitiva avtodom z ljubljansko registracijo. Kasneje smo sedeli v isti gondoli 😊



Na poti sva občudovala lep razgled ...



in bogato raznolikost rastlinja.



V ozadju se dviga Etna.



Biseri narave.



Na poti do gondole vidiš skale, kamenje, pesek. In seveda ogromno zelenja.





Pesek leze na cesto.



Polno ga je tudi na drugi strani cestišča.



Italija, KR, KR, LJ, Švica.



Prvi del poti sva opravila z gondolo. Štartamo na 1910-ih metrih višine.



Posnetki iz gondole in avtobusa so slabši, a za spomine so odlični.





Prva točka je na 2500 metrih, zdaj pa nadaljujemo ...



z mini busom do višine 2920 metrov.





Huh, je mrzlo. Pa piha tudi zelo. Končno nama enkrat ni vroče v moto opremi.
Če nimaš kape, se moraš pač znajt.



Malo me zebe v roke, zato nategnem rokave jopice do skrajnosti 😊





Vodiča plačaš 9 €. V italijanščini je govoril 5 minut, ko je pa govoril angleško, je bil gotov v treh stavkih. Sva se odločila, da bova kasneje sama poiskala informacije, zdaj bova pa uživala v lepotah Etne.









Treba bo nazaj, ker je zadnji čas vrnitve z gondolo ob 16. uri.



Najprej z busom,



pa še z gondolo.



Konec. Krasno doživetje, ki je bilo vredno 64 € na osebo.



M.^{te} ETNA SUD



Potem pa nadaljuješ pot z busom.

Do sem se pelješ z gondolo.

Začetek poti.

Zdaj pa še malo z motorjem po vznožju Etne po vseh možnih cestah.





Tole je ostalo od hišice. Nimaš pa pojma, koliko jih je zalitih z lavo in zanje sploh ne veš, da so obstajale.



Čisto na novo zaribana fasada, streha pa kot bi jo nadrobil.





Tile so pa imeli srečo. Lava se je ustavila tik pred stavbami. Po dvorišču sodeč ljudje tukaj še živijo. Ni kaj, pogumni so pa.



V plastenke nabirajo pesek za spomin. Sicer ga je res veliko, a če bi to počel vsak turist, se to ne bi dobro končalo.



Takih vrat je na Etni veliko, za njimi pa ostanki ceste in nič drugega. Četudi ograde ni več, so vrata še vedno zaklenjena.





Na delu je bil ogromen krt.



Prav smešni so s temi omejitvami. Nihče jih ne upošteva.



Kupi listja ob cesti. Seveda ob cestah vidiš tudi ogromno vrečk smeti. Če jih ne vidiš, jih pa zavohaš.



Ko sva se vozila skozi mesta, sva videla, da na ograje plastične vrečke s smetmi kar privežejo. Če je vse po sreči, jih pobere komunala, če ne, jih pa preko noči raztrgajo živali in smeti ležijo vsepovsod.



Naravni otok za omejitev hitrosti 😊



Ker imava malo trebušnih težav, bova danes raje že večkrat preizkušen svinjski „šnicl“. Kljub temu, da sva imela le sol in rožmarin, je bil zeeeeelooo okusen.



Midva sva z Etne srečno prispela. Ta dan vulkan ni imel namena izbruhniti.

Nekateri pa so Etno doživeli popolnoma drugače – oglej si video.

Zgodilo se je 16. marca 2017.

[https://www.youtube.com/watch?v= A4pPcO55Gc](https://www.youtube.com/watch?v=A4pPcO55Gc)

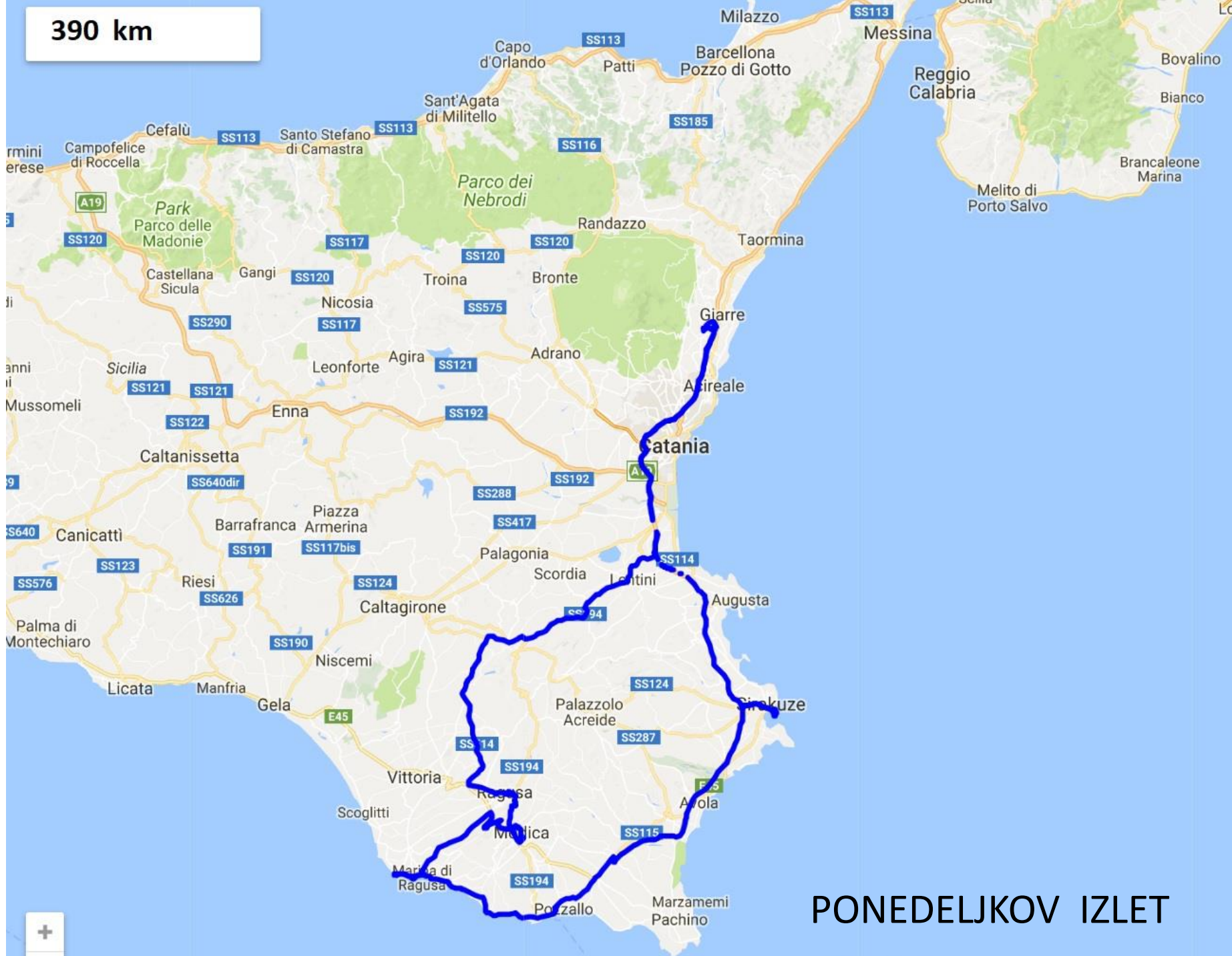
Listaj še naprej.

Ragusa, Modica, Montalbano, Siracusa

ponedeljek,
30. april 2018

Matjaž in Lilijana Pelc

390 km



PONEDELJKOV IZLET

Mali lopov ujet pri delu.



Sem si predstavljala Sicilijo kot kup kamenja.



A je lepo zelena, obdelana. Se jo splača obiskat v maju. Temperature so bile od 20 do 28 stopinj.



Nasadi pomaranč, oljk, vinske trte, jablan ...



Ja, celo nasade kaktusov imajo.



Tale prizor me spominja na Toskano.



Najina nova dnevna soba,



tukaj bo pa spalnica. Samo malo čiščenja je potrebna.



Ne bo težav, tudi sesalec je zajet v ponudbi.





Vstop v mesto **Ragusa**.

Površina: 443 km², nad. višina: 520 m,
število prebivalcev pribl. 73 tisoč (leta 2009).





Malo dobrot. Nimam pojma, ko mi govori, koliko stane. Sem pa razumela, da moram počakat, da mi še nekaj vrne 😊



Njam, odlično je.







Nak, po teh stopnicah pa ne bova hodila, je prevroče.



V tej vročini se bova raje kar vozila. Tipično mesto Sicilije, pa tudi južnega dela Italije. Ljudem ni treba tiščati ušes na steno, da bi vedeli, kaj se dogaja pri sosedih. Itak vse slišijo 😊





Nadaljujeva pot proti Modici.



Prav živahno je povsod, čeprav je okrog poldne.



Suzuki na Siciliji.



Vau, kako to zgloda ogromno.

Modica / površina: 291 km², nad. višina: 296 m,
število prebivalcev pribl. 55 tisoč (leta 2017).



Ura je ena.



Si privoščiva kavico na sončku. Čeprav je temperatura kar visoka, veter prijetno pihlja. A veter je še vedno mrzel. Jutri pa pljučnica, hahahaha.



Pa spet kolesa pod riti in gremo naprej do Montalbanove hiše. Hja, če ne veste, kdo je to, nič hudega. Samo eden je lahko „Chuck Norris televizije“, kot mi pravi moja Nina.



Nikjer žive duše, vse prazno. Poleti je pa gneča za znoret.





Pozdravljeno Sredozemsko morje.



Še sreča, da so škornji vodotesni.





Očitno je tu tako, da zgradijo in pozabijo na vzdrževanje. Dokler gre, gre, potem pa propade.



No, končno življenje. A vsi so le okoli Montalbanove hiše.
Tukaj si lahko pogledaš odlomek nadaljevanke z angleškimi podnapisi
<https://www.youtube.com/watch?v=sgITWcQ6d4E>



Je kdo doma?



Tole hišo lahko najameš za dopust. Misliš, kako boš užival, potem pa te oblegajo trume turistov. Ni šans, da v miru popiješ kavico na terasi. Najem + zajtrk izven poletne sezone 100 €, v sezoni pa 165 €. Seveda najameš sobo, ne cele hiše.











Arancini vseh vrst.



Takole zgleda znotraj. V notranjosti je omaka z grahom, okrog je kuhan riž, vse povaljano v jajcih, drobtinah in spečeno. Najprej sva vzela le enega.



In ker je bilo okusno, sva vzela še enega.



Še en ogromen kompleks. Ni problema spraviti ljudi v hiše, mene bolj skrbi, kako zložijo vso to množico ljudi na plaži. Meni se spipa, da pridem na plažo v tako gužvo. Sem bila enkrat in si ne želim nikoli več.



Plaža zglada lepa, morje pa ni tako lepo. Preden prideš do globine, da lahko zaplavaš, si že pošteno utrujen. Pa zvečer imaš mivko povsod.





Pred Sirakuzo se ustaviva še na pokopališču. Pri vratih me ustavi gospod, ki mi začne nekaj razlagati.

Jaz njemu: „Non capisco.“ On meni: „Parli inglese.“ Jaz: „Si.“ On: „Io no.“

Da dol padeš. Pa sem vseeno razumela, da moram do pol šestih ven, če ne, me bodo zaklenili na pokopališče. Ni panike, 20 minut imava dovolj.





Kako sem majhna proti tem mavzolejem. Pa to je samo malo manjše kot moje stanovanje!



Če pa nisi bogat, imaš samo spomenik.



Tole je celotno pokopališče. Dolgo je preko 600 m.

Vir: Google zemljevidi





Žeja je huda reč.



Ni panike, če ga skoraj pol manjka, važno, da je še vozen.



Sirakuze ali Siracusa

Površina: 204 km², nad. višina: 17 m,
število prebivalcev pribl. 123.400 (leta 2011).



Šolski prevoz?





14

12

STABILIMENTO TURISTICO
MARELLA
CASA DI MARELLA
CASA DI MARELLA

Nautica
S.P.A. 1975

DZ
70








Dobro poglej drevored. Kot da so ga vzeli iz škatlice 😊



Najboljše stvari so vedno tri: Matjaž, Suzuki in Micra, hahahahaha.





To sva na cesti, ne na parkirišču. Kot da sva nevidna.





Proti „domu“ skozi gnečo.



Plačilo avtoceste 70 centov. A za tak drobiž se gužvamo?



Pa še malo hopsanja



in izogibanja luknjam,



pa sva „doma“.



Nadaljevanje sledi.